Département du Vaucluse

Commune de Cadenet

REGLEMENT LOCAL DE PUBLICITE

3. Annexes

1 Limites d'agglomération

Agglomération

- Panneaux d'agglomération
- Limites d'agglomération

RÉVISION DU RLP
Prescrite par délibération du conseil municipal le 30/09/2019
Arrêtée par délibération du conseil municipal le ...
Approuvée par délibération du conseil municipal le ...

Le fond de plan cadastral figure sur ce document à titre d'information. Seule la représentation graphique du RLP dont les composantes figurent en légende à une valeure réglementaire.
La commune n'est pas responsable des éventuelles erreurs du fond de plan cadastral qui doivent être signalées au service des impôts fonciers.

N

Échelle : 1/4 000 ème

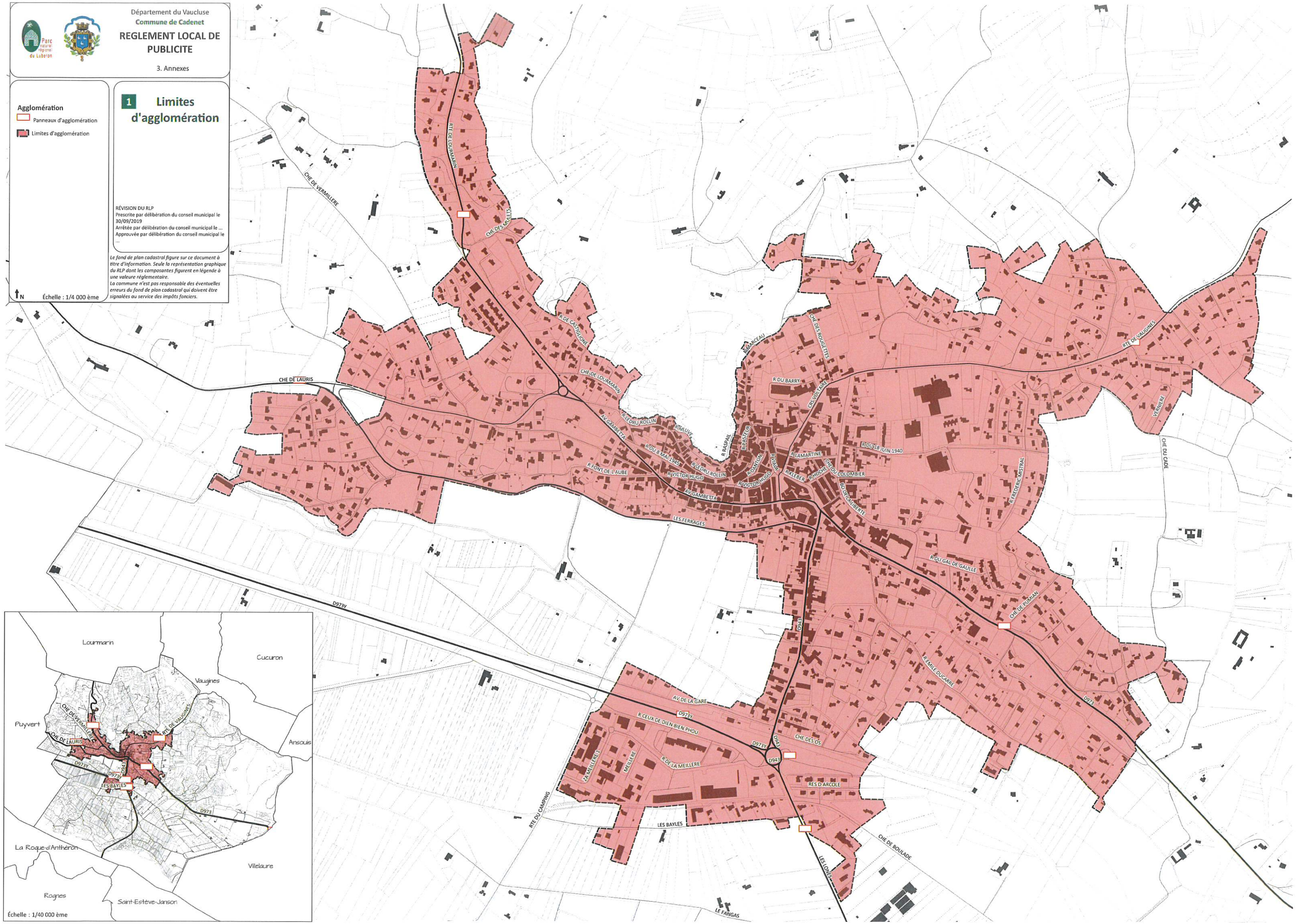

Département du Vaucluse

Commune de Cadenet

REGLEMENT LOCAL DE PUBLICITE

3. Annexes

Agglomération

- Panneaux d'agglomération
- Limites d'agglomération

Zonage

- Zone 1 : Agglomération
- Zone 2 : Poche d'activités
- Zone 2 : Pénétrantes
- Zone 3 : Zone d'activités
- Zone 4 : Hors agglomération

2 Documents graphiques

A. Zonage du RLP

RÉVISION DU RLP
Prescrite par délibération du conseil municipal le 30/09/2019
Arrêtée par délibération du conseil municipal le ...
Approuvée par délibération du conseil municipal le ...

Le fond de plan cadastral figure sur ce document à titre d'information. Seule la représentation graphique du RLP dont les composantes figurent en légende à une valeure réglementaire.
La commune n'est pas responsable des éventuelles erreurs du fond de plan cadastral qui doivent être signalées au service des impôts fonciers.

N

Échelle : 1/4 000 ème

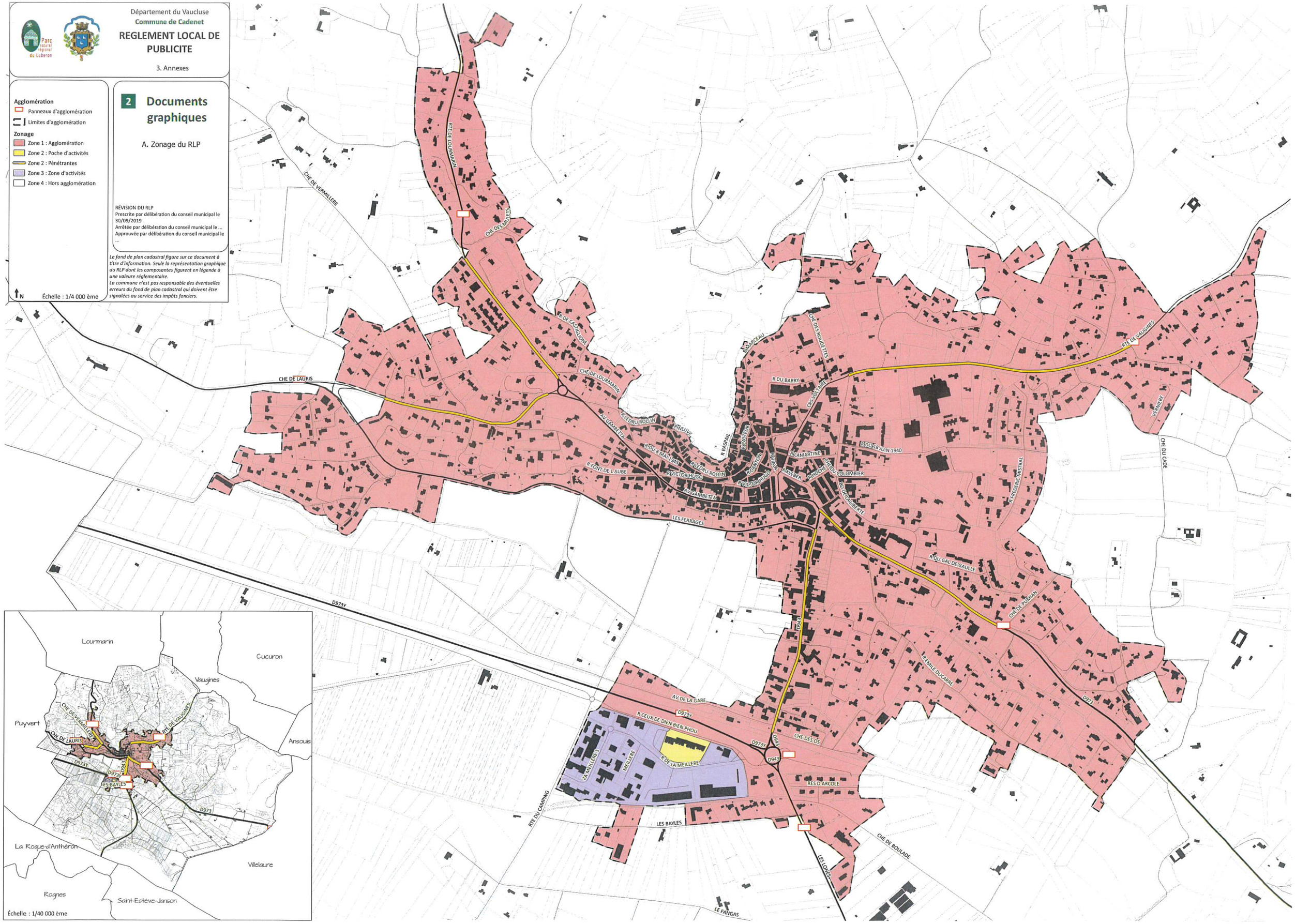

Département du Vaucluse
Commune de Cadenet

REGLEMENT LOCAL DE PUBLICITE

3. Annexes

2 Documents graphiques

B. Périmètres de protection

Agglomération
- Panneaux d'agglomération
- Limites d'agglomération

Périmètres de protection
- Monuments historiques
- Périmètre des abords des monuments historiques
- Sites classés ou inscrits

RÉVISION DU RLP
Prescrite par délibération du conseil municipal le 30/09/2019
Arrêtée par délibération du conseil municipal le ...
Approuvée par délibération du conseil municipal le ...

Le fond de plan cadastral figure sur ce document à titre d'information. Seule la représentation graphique du RLP dont les composantes figurent en légende à une valeure réglementaire.
La commune n'est pas responsable des éventuelles erreurs du fond de plan cadastral qui doivent être signalées au service des impôts fonciers.

N

Échelle : 1/4 000 ème

1 Périmètres de protection au centre-ville

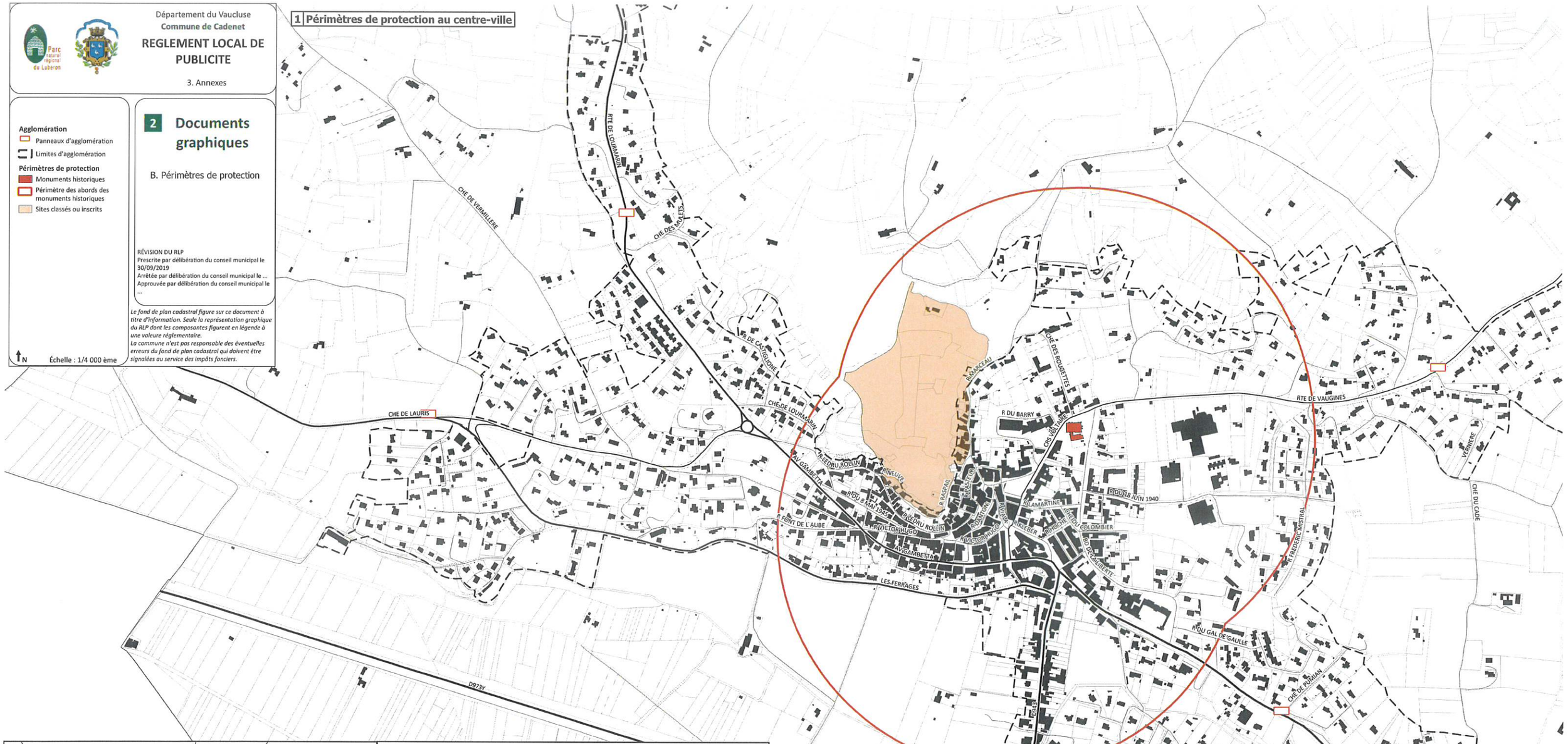

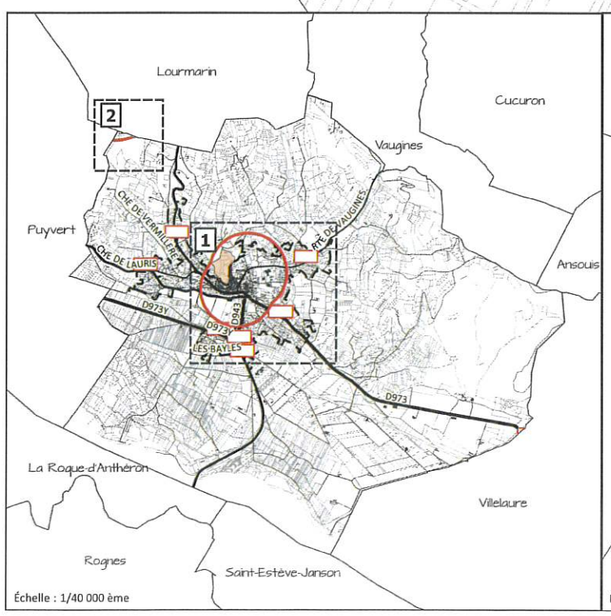

Échelle : 1/40 000 ème

2 Périmètres de protection au nord

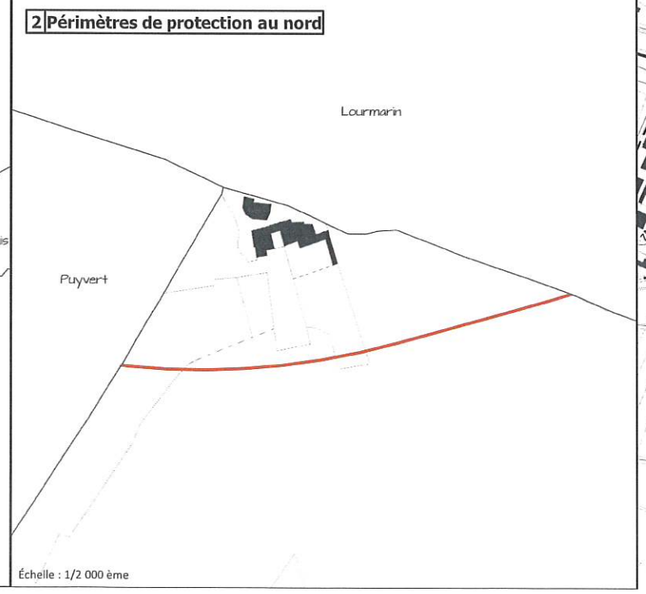

Échelle : 1/2 000 ème