CADENET

DEPARTEMENT DU VAUCLUSE

PIECE N° 2

Plan Local d'Urbanisme

Modification n°1

EXTRAITS DE ZONAGE

Conçu par	COMMUNE
Dressé par	SOLiHA Vaucluse
C.MIROUX	Directrice
JB.PORHEL	Responsable pôle urbanisme
G.JUDAS	Assistant d'études Urbanisme

24/11/2023

SOMMAIRE

LOCALISATION DES EXTRAITS DE ZONAGE : 2

LEGENDE : 3

EXTRAIT DE ZONAGE N°1 : 4

EXTRAIT DE ZONAGE N°2 : 5

EXTRAIT DE ZONAGE N°3 : 6

EXTRAIT DE ZONAGE N°4 : 7

LOCALISATION DES EXTRAITS DE ZONAGE

LEGENDE

Légende :

Servitude définie au titre de l'article L.151-15 du CU

Emplacements réservés

Bâtiments pouvant faire l'objet d'un changement de destination

Espace Boisé Classé (EBC)

Linéaires identifiés pour le maintien de la diversité commerciale et de la mixitié fonctionnelle

Eléments de patrimoine identifiés au titre de l'article L.151-19 du Code de l'Urbanisme

- Eléments de paysage à protéger, à mettre en valeur ou à requalifier pour des motifs d'ordre culturel, historique, architectural ou écologique, notamment pour la préservation, le maintien ou la remise en état des continuités écologiques :

Secteurs paysagers (jardins, coulée verte, etc.) à préserver

Légende : Le risque inondation

Enveloppe inondable : PPRi Durance

Lit mineur (Atlas des Zones Inondables)

Lit moyen (Atlas des Zones Inondables)

Lit majeur ordinaire (Atlas des Zones Inondables)

Lit majeur exceptionnel (Atlas des Zones Inondables)

EXTRAIT DE ZONAGE N°1

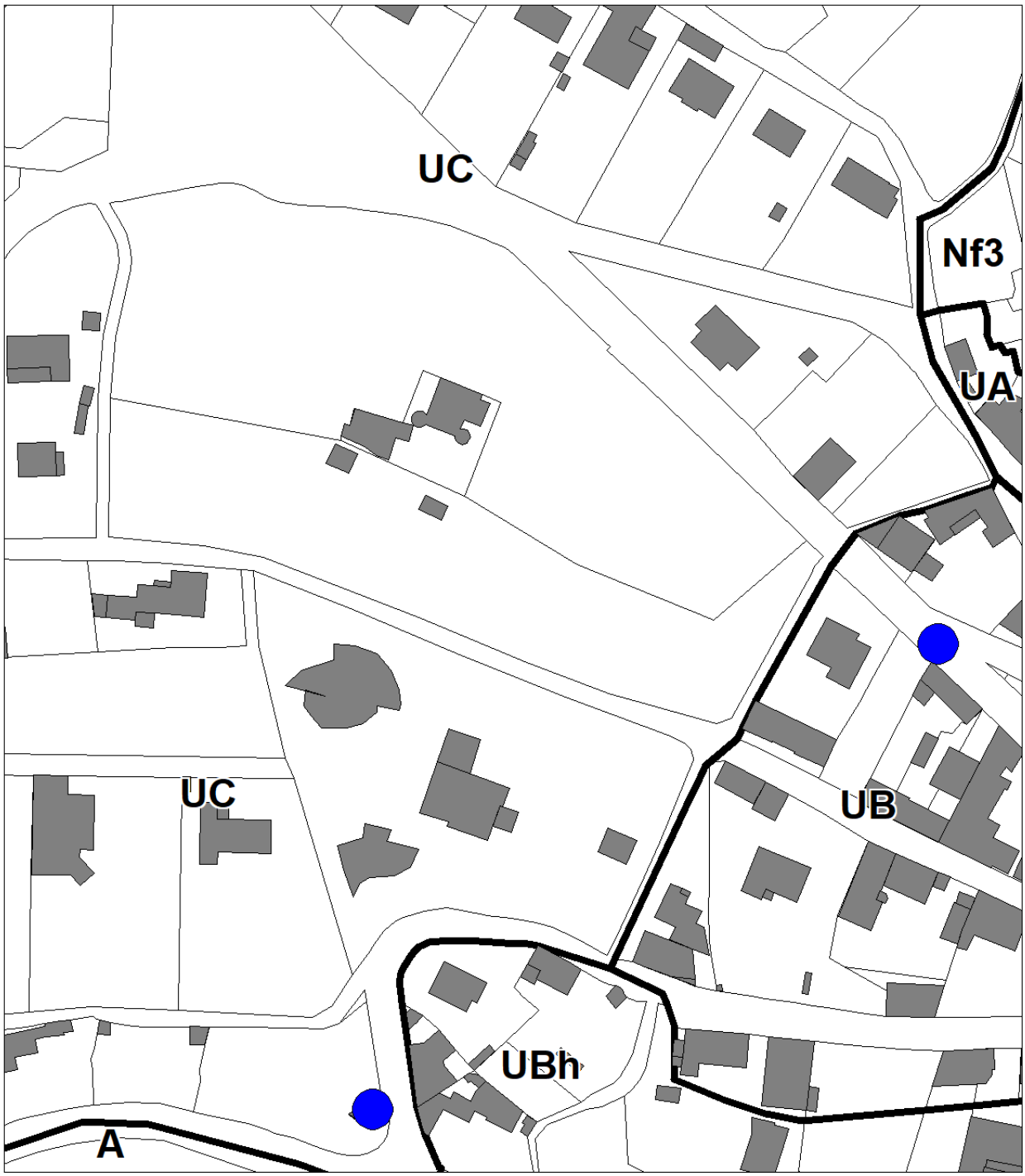

Echelle : 1/1500

EMPLACEMENTS RESERVES

N° - Destination - Bénéficiare - Superficie

1 - Elargissement du chemin du Pont de Pile - Commune - 2520 m²

2 - Elargissement de la route du Camping - Commune - 10 120 m²

3 - Elargissement du chemin Pierre Brossolette - Commune - 525 m²

EXTRAIT DE ZONAGE N°2

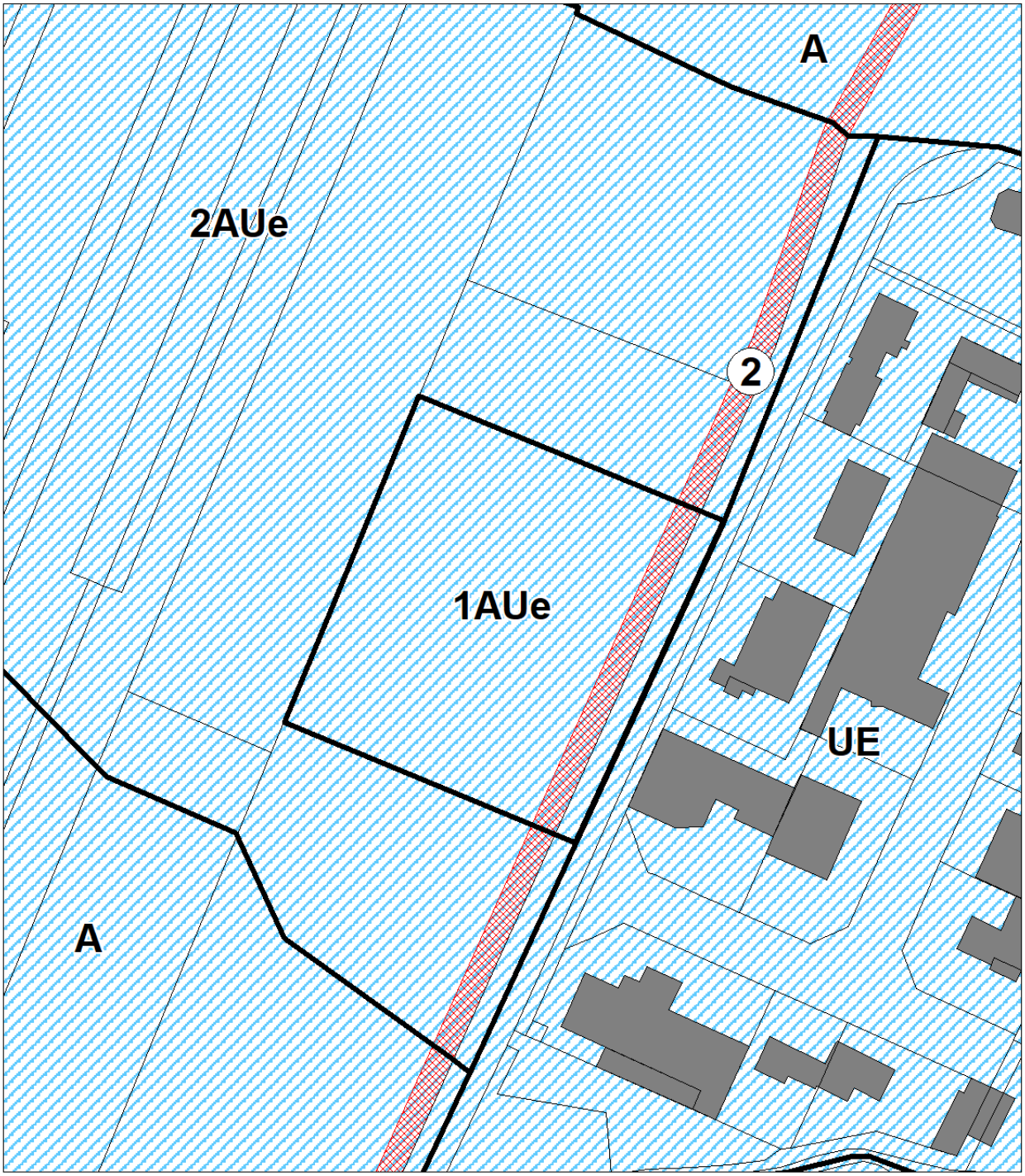

Echelle : 1/1500

EXTRAIT DE ZONAGE N°3

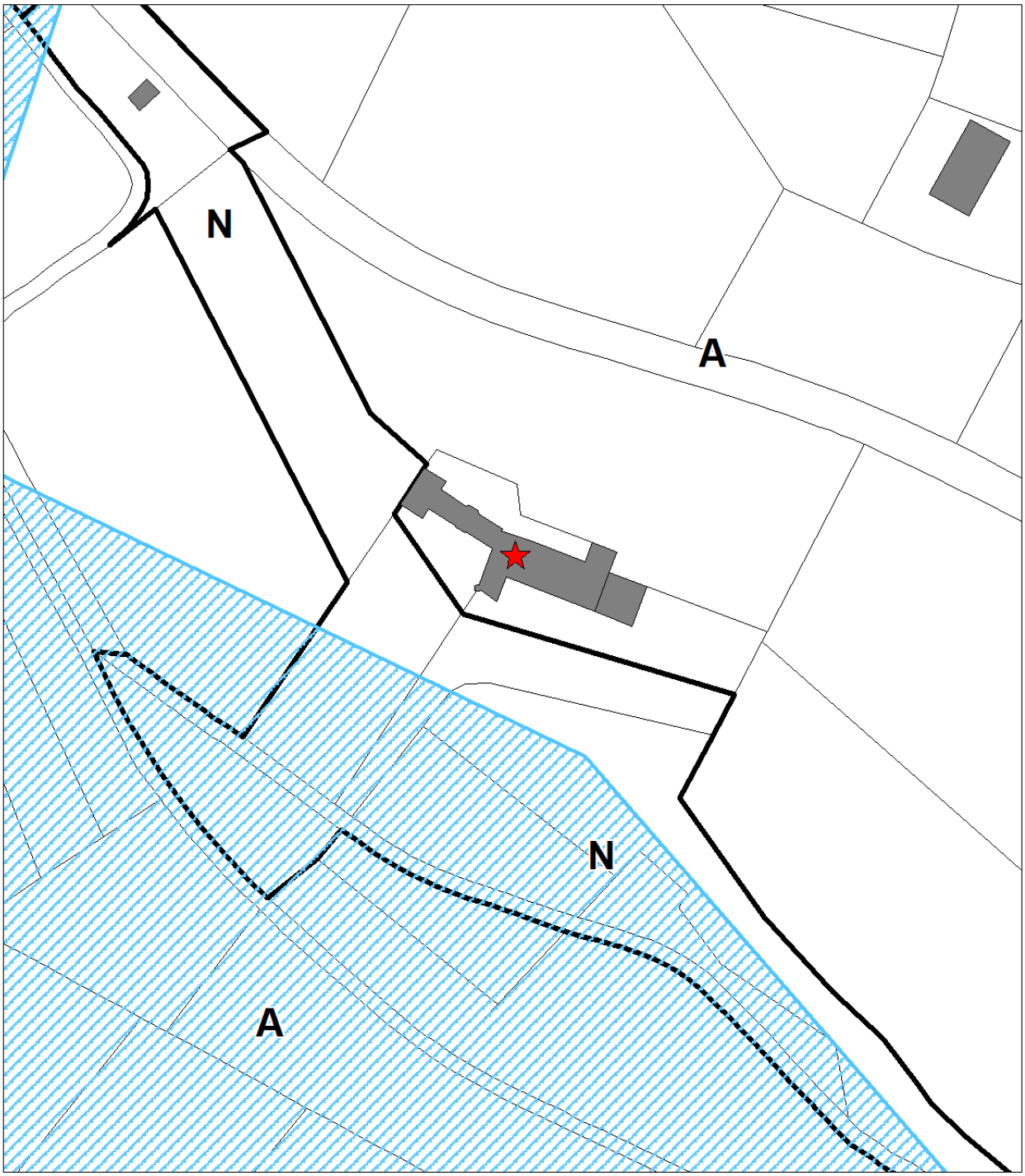

Echelle : 1/1500

EXTRAIT DE ZONAGE N°4

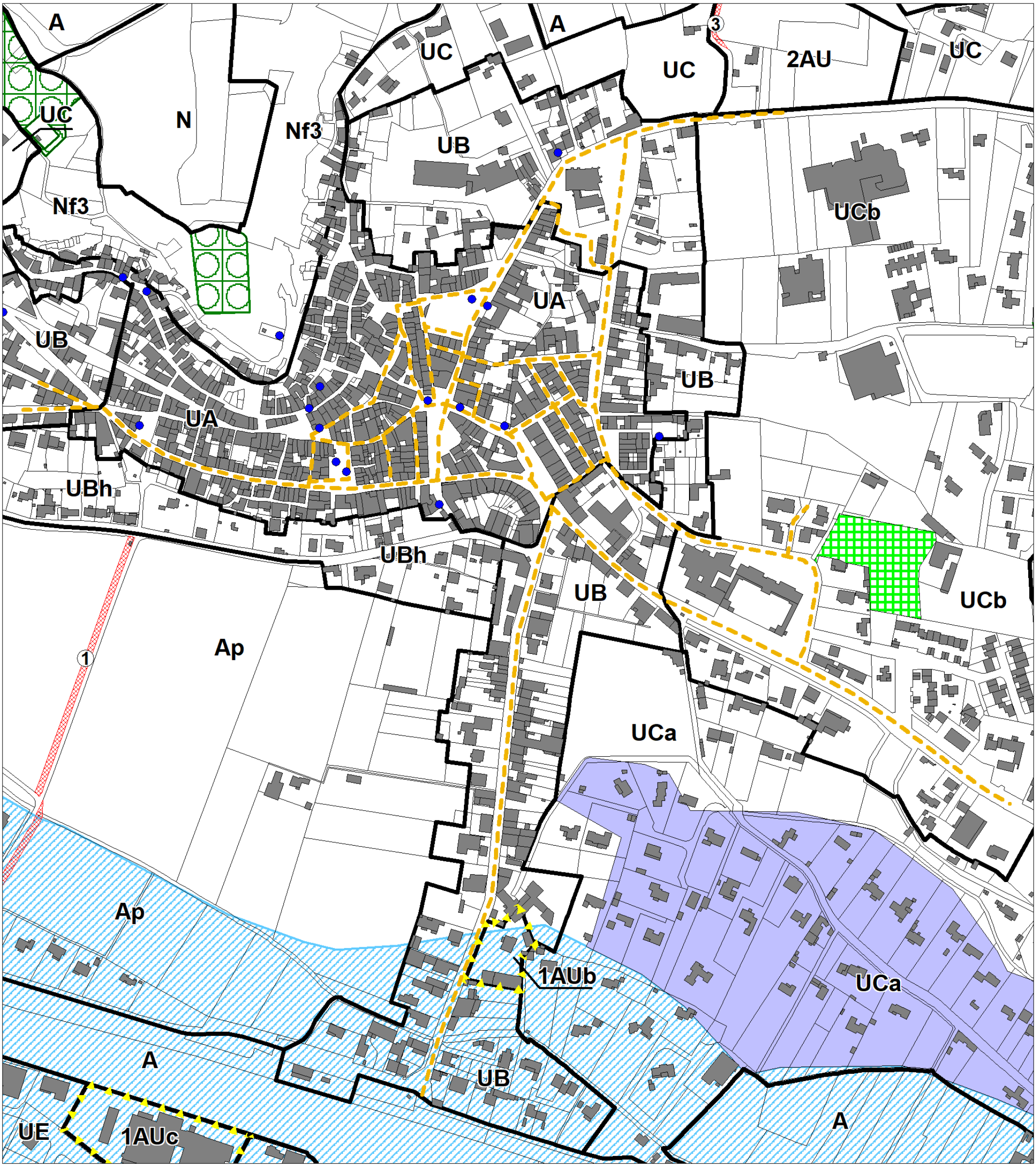

Echelle : 1/3500